

Secretaria de Meio Ambiente e Desenvolvimento Sustentável - SEMAD

Centro de Informações Meteorológicas e Hidrológicas do Estado de Goiás - CIMEHGO

Sala de Situação de Monitoramento de Riscos e Desastres Naturais

Visite: <https://www.meioambiente.go.gov.br/cimehgo> ou <https://www.cimehgo.meioambiente.go.gov.br/>

 [@cimehgo.semad](https://www.instagram.com/cimehgo.semad)

Boletim nº: 0066

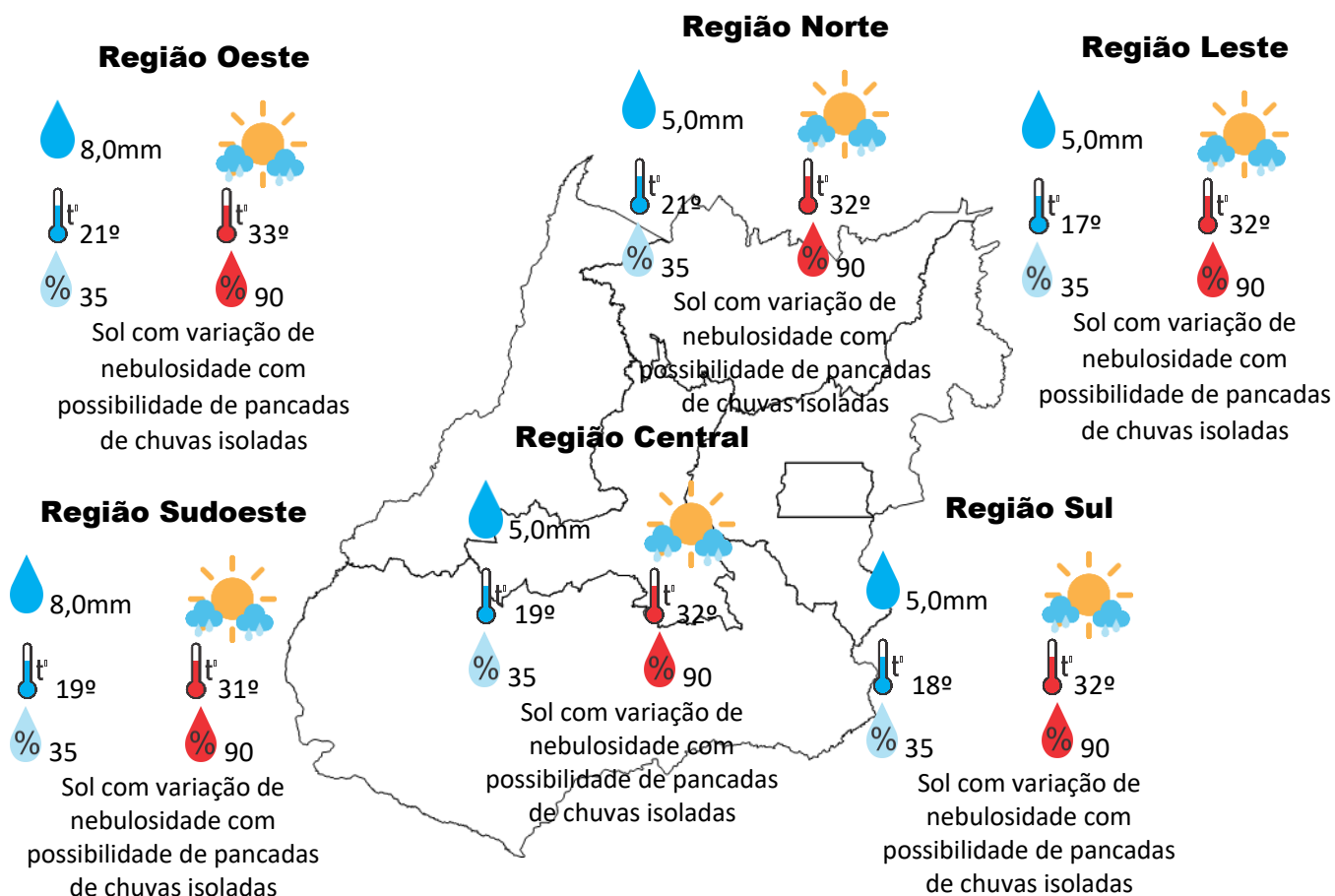
Elaborado na data: 17/03/2022

Previsão para data: 19/03/2022

Informações do Tempo para o Estado

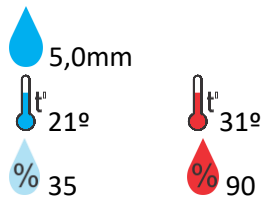
Sábado de sol e variação de nebulosidade com temperaturas em elevação, possibilidade de pancadas de chuva isoladas com baixo volume.

Capital: sol e variação de nebulosidade, com possibilidade de pancadas de chuvas isoladas, temperatura máxima podendo chegar aos 31°C e umidade relativa do ar variando entre 35% a 90%, o nascer do sol será às 06:20hs e o pôr do sol às 18:29hs.



Previsão para alguns municípios:

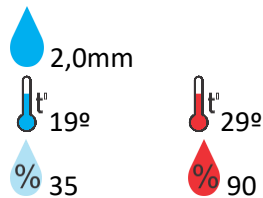
Porangatu



Sol, variação de nebulosidade com possibilidade de pancadas de chuvas isoladas

Rio Verde

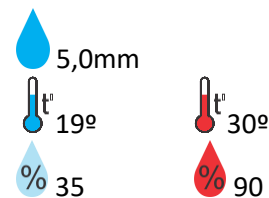
Catalão



Sol, variação de nebulosidade com possibilidade de pancadas de chuvas isoladas

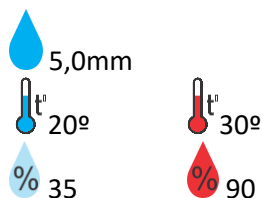
Luziânia

Jataí



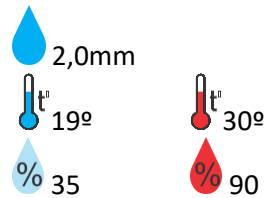
Sol, variação de nebulosidade com possibilidade de pancadas de chuvas isoladas

Anápolis



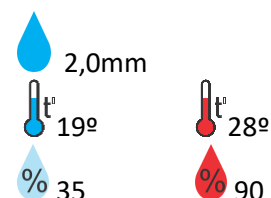
Sol, variação de nebulosidade com possibilidade de pancadas de chuvas isoladas

Goiânia



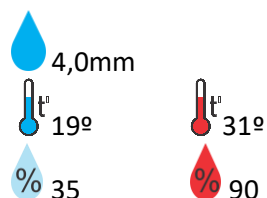
Sol, variação de nebulosidade com possibilidade de pancadas de chuvas isoladas

Itumbiara



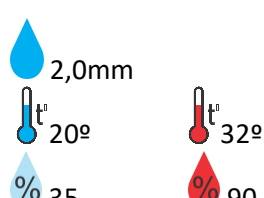
Sol, variação de nebulosidade com possibilidade de pancadas de chuvas isoladas

Ouvidor



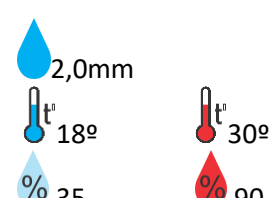
Sol, variação de nebulosidade com possibilidade de pancadas de chuvas isoladas

Goiandira



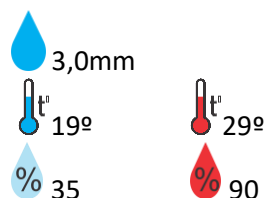
Sol, variação de nebulosidade com possibilidade de pancadas de chuvas isoladas

Três Ranchos

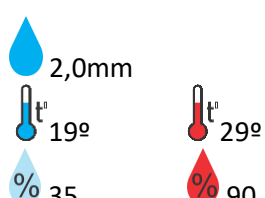


Sol, variação de nebulosidade com possibilidade de pancadas de chuvas isoladas

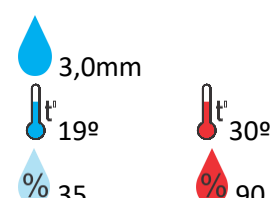
Cumari



Sol, variação de nebulosidade com possibilidade de pancadas de chuvas isoladas

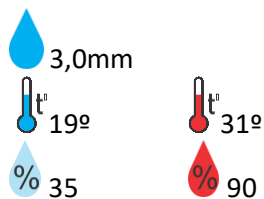


Sol, variação de nebulosidade com possibilidade de pancadas de chuvas isoladas



Sol, variação de nebulosidade com possibilidade de pancadas de chuvas isoladas

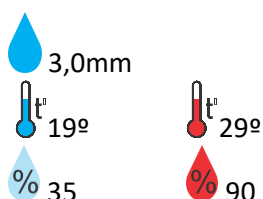
Anhanguera



Sol, variação de nebulosidade com possibilidade de pancadas de chuvas isoladas

Cristalina

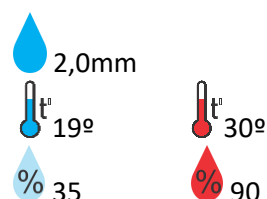
Ipameri



Sol, variação de nebulosidade com possibilidade de pancadas de chuvas isoladas

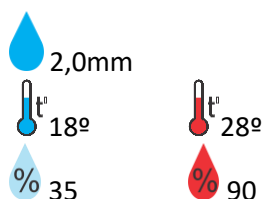
Santa Helena

Nova Aurora



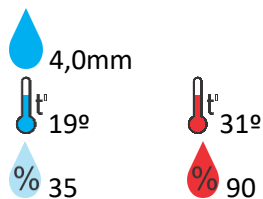
Sol, variação de nebulosidade com possibilidade de pancadas de chuvas isoladas

Ceres



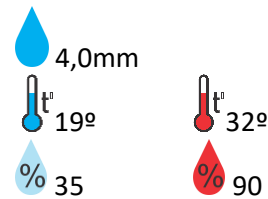
Sol, variação de nebulosidade com possibilidade de pancadas de chuvas isoladas

Goiatuba



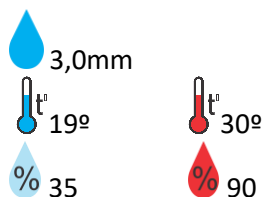
Sol, variação de nebulosidade com possibilidade de pancadas de chuvas isoladas

Davinópolis



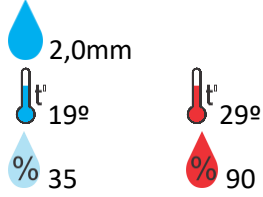
Sol, variação de nebulosidade com possibilidade de pancadas de chuvas isoladas

Rubiataba



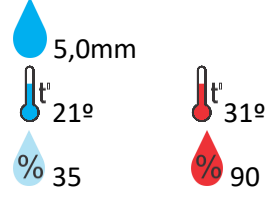
Sol, variação de nebulosidade com possibilidade de pancadas de chuvas isoladas

Flores de Goiás



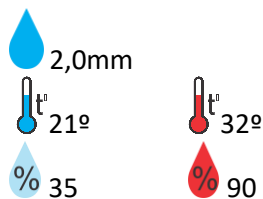
Sol, variação de nebulosidade com possibilidade de pancadas de chuvas isoladas

São Simão

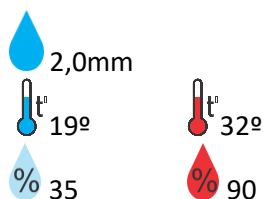


Sol, variação de nebulosidade com possibilidade de pancadas de chuvas isoladas

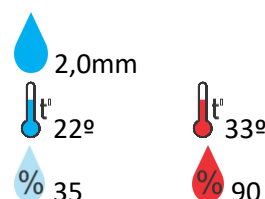
Minaçu



Sol, variação de nebulosidade com possibilidade de pancadas de chuvas isoladas



Sol, variação de nebulosidade com possibilidade de pancadas de chuvas isoladas



Sol, variação de nebulosidade com possibilidade de pancadas de chuvas isoladas

OBS: As informações contidas nesse boletim do tempo levam em consideração dados das variáveis meteorológicas previstas por modelos meteorológicos e análise de imagens de satélite do dia 18/03/2022 às 09:00 horas.

Secretaria de Meio Ambiente e Desenvolvimento Sustentável - SEMAD

Centro de Informações Meteorológicas e Hidrológicas do Estado de Goiás - CIMEHGO

Sala de Situação de Monitoramento de Riscos e Desastres Naturais

Visite: <https://www.meioambiente.go.gov.br/cimehgo> ou <https://www.cimehgo.meioambiente.go.gov.br/>

 @cimehgo.semad

Boletim nº: 0066

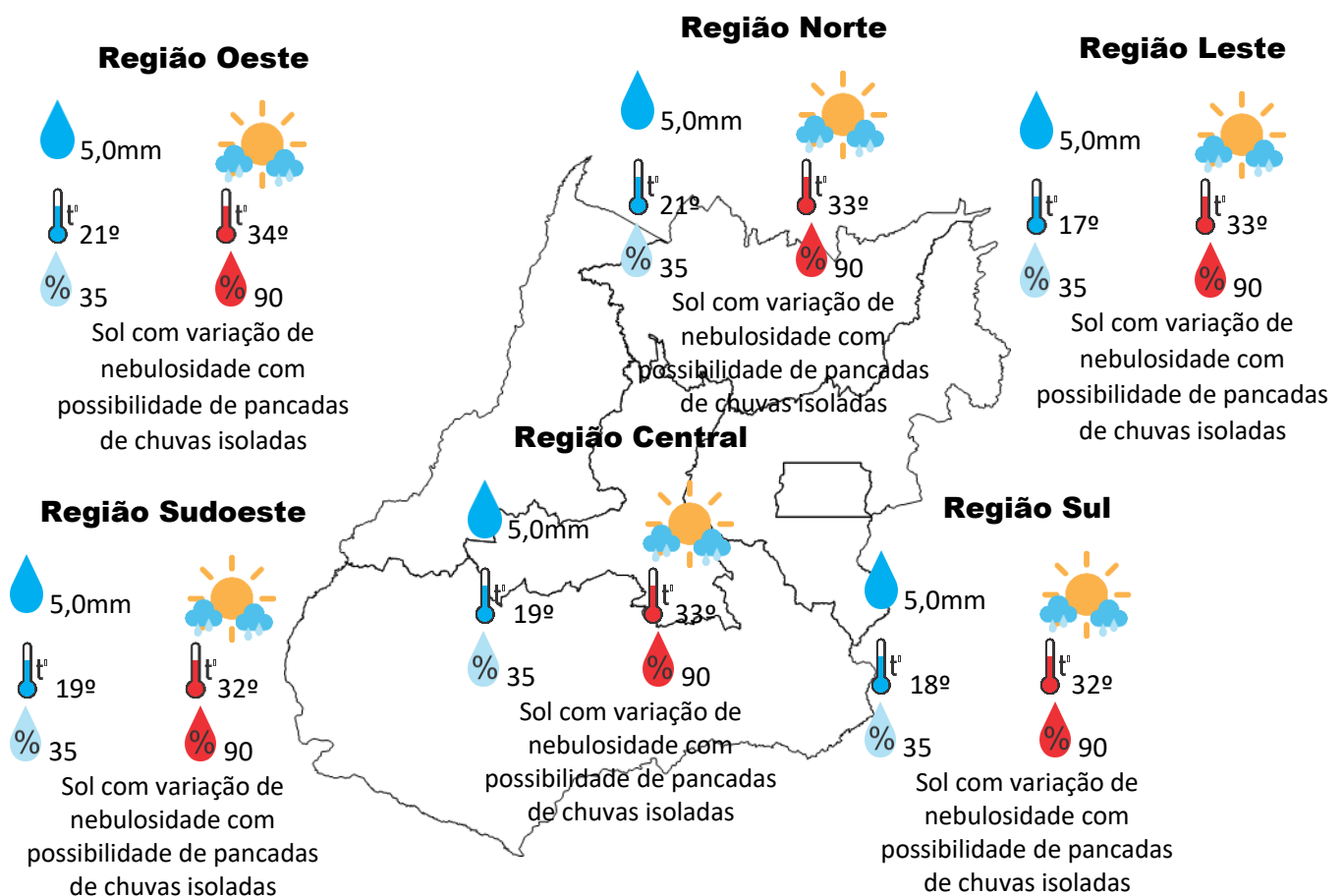
Elaborado na data: 17/03/2022

Previsão para data: 20/03/2022

Informações do Tempo para o Estado

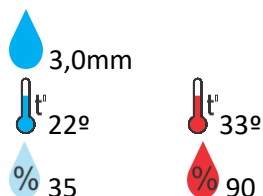
Domingo de sol e variação de nebulosidade com temperaturas em elevação, possibilidade de pancadas de chuva isoladas com baixo volume.

Capital: sol e variação de nebulosidade, com possibilidade de pancadas de chuvas isoladas, temperatura máxima podendo chegar aos 32°C e umidade relativa do ar variando entre 35% a 90%, o nascer do sol será às 06:20hs e o pôr do sol às 18:28hs.



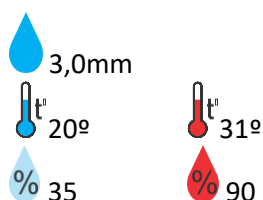
Previsão para alguns municípios:

Porangatu



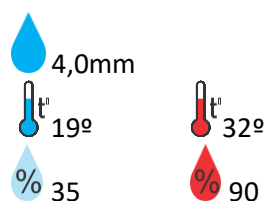
Sol, variação de nebulosidade com possibilidade de pancadas de chuvas isoladas

Rio Verde



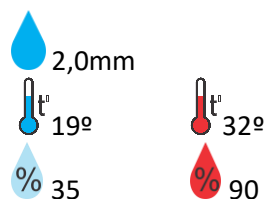
Sol, variação de nebulosidade com possibilidade de pancadas de chuvas isoladas

Goiânia



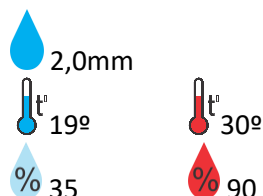
Sol, variação de nebulosidade com possibilidade de pancadas de chuvas isoladas

Goiandira



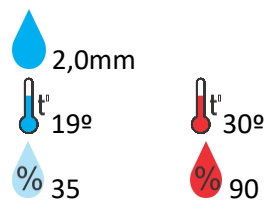
Sol, variação de nebulosidade com possibilidade de pancadas de chuvas isoladas

Catalão



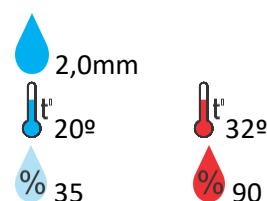
Sol, variação de nebulosidade com possibilidade de pancadas de chuvas isoladas

Luziânia



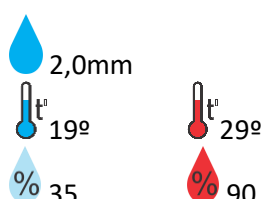
Sol, variação de nebulosidade com possibilidade de pancadas de chuvas isoladas

Itumbiara



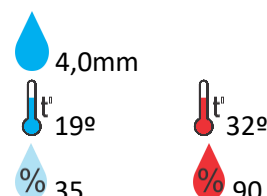
Sol, variação de nebulosidade com possibilidade de pancadas de chuvas isoladas

Três Ranchos



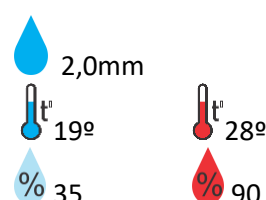
Sol, variação de nebulosidade com possibilidade de pancadas de chuvas isoladas

Jataí



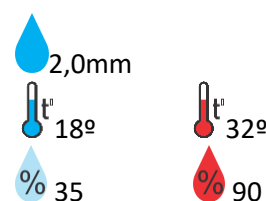
Sol, variação de nebulosidade com possibilidade de pancadas de chuvas isoladas

Anápolis



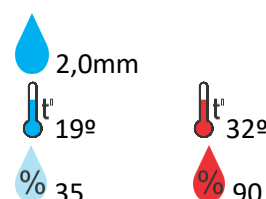
Sol, variação de nebulosidade com possibilidade de pancadas de chuvas isoladas

Ouidor



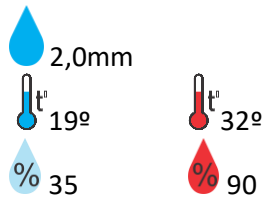
Sol, variação de nebulosidade com possibilidade de pancadas de chuvas isoladas

Cumari



Sol, variação de nebulosidade com possibilidade de pancadas de chuvas isoladas

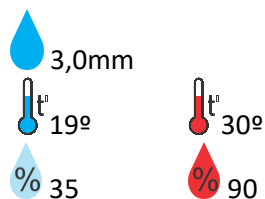
Anhanguera



Sol, variação de nebulosidade com possibilidade de pancadas de chuvas isoladas

Cristalina

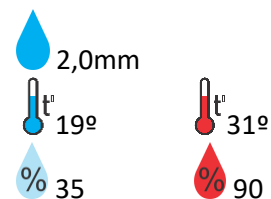
Ipameri



Sol, variação de nebulosidade com possibilidade de pancadas de chuvas isoladas

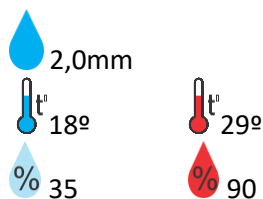
Santa Helena

Nova Aurora



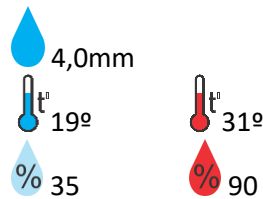
Sol, variação de nebulosidade com possibilidade de pancadas de chuvas isoladas

Ceres



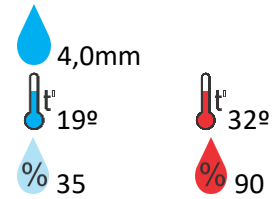
Sol, variação de nebulosidade com possibilidade de pancadas de chuvas isoladas

Goiatuba



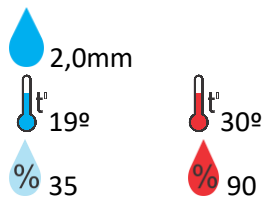
Sol, variação de nebulosidade com possibilidade de pancadas de chuvas isoladas

Davinópolis



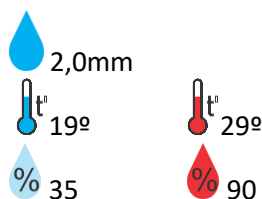
Sol, variação de nebulosidade com possibilidade de pancadas de chuvas isoladas

Rubiataba



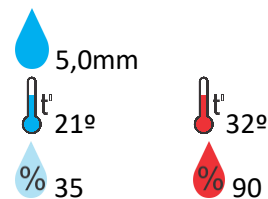
Sol, variação de nebulosidade com possibilidade de pancadas de chuvas isoladas

Flores de Goiás



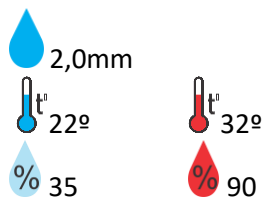
Sol, variação de nebulosidade com possibilidade de pancadas de chuvas isoladas

Aragarças

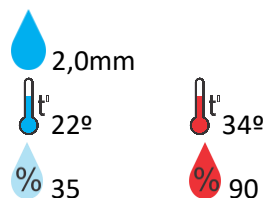


Sol, variação de nebulosidade com possibilidade de pancadas de chuvas isoladas

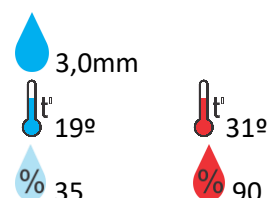
Anicuns



Sol, variação de nebulosidade com possibilidade de pancadas de chuvas isoladas



Sol, variação de nebulosidade com possibilidade de pancadas de chuvas isoladas



Sol, variação de nebulosidade com possibilidade de pancadas de chuvas isoladas

OBS: As informações contidas nesse boletim do tempo levam em consideração dados das variáveis meteorológicas previstas por modelos meteorológicos e análise de imagens de satélite do dia 18/03/2022 às 09:00 horas.